

PARCELNE MEJE:

- DOKONČNE PARCELNE MEJE
- PARCELNE MEJE
- GRADBENA PARCELA







PRIKLJUČNI VODI:

- KANALIZACIJA - METEORNA
- KANALIZACIJA - FEKALNA
- DRENAŽA

OBSTOJEČA JAVNA INFRASTRUKTURA:

- ELEKTRO NN OMREŽJE
- TK VOD - NADZEMNI
- TK VOD - PODZEMNI
- VODOVODNO OMREŽJE
- METEORNA KANALIZACIJA
- OBST. JAŠEK VAŠKE METEORNE KANALIZACIJE
- OBST. JAŠEK NN EL. OMREŽJA
- OBST. JAŠET TK OMREŽJA

KOORDINATE IZTOKA MKČN:  
X=415115.2, Y=80178.7

št. in opis spremembe:		datum:		podpis:	
objekt in lokacija:		KULTURNI DOM NA PLANINI Planina; parc. št. 2155/3; 2399 k.o. Planina			
naročnik:		OBČINA AJDOVŠČINA, Cesta 5. maja 6a, 5270 Ajdovščina			
projektant:		 ARHITEKTURNI ATELJE  MAJA AMBROŽIČ FUČKA S.P.  Cesta 43a, 5270 Ajdovščina  tel: 041233050  maja.af@gmail.com			
odg. vodja projekta:		ime in priimek, naziv, id. št.:		podpis:	
odg. projektant:		MAJA AMBROŽIČ FUČKA, univ.dipl.inž.arh. 1397 A			
obdelal:		MAJA AMBROŽIČ FUČKA, univ.dipl.inž.arh. 1397 A			
		TANJA KEBE FUČKA, univ.dipl.inž.arh.			
št. projekta:		vrsta projekta:		vrsta in števila načrta:	
20-90-01-PZI-2		PZI - INVESTICIJSKO VZDRŽEVALNA DELA - VARIANTA 2		1- NAČRT ARHITEKTURE št. 20-90-01-A-PZI-2	
				vsebina lista:	
				NOVO: ZBIRNI PRIKAZ MINIMALNE KOMUNALNE OSKRBE OBJEKTA IN PRIKLJUČEVANJA	
		datum:		merilo:	
		junij 2022		1:250	
				št. lista:	
				LP K1	